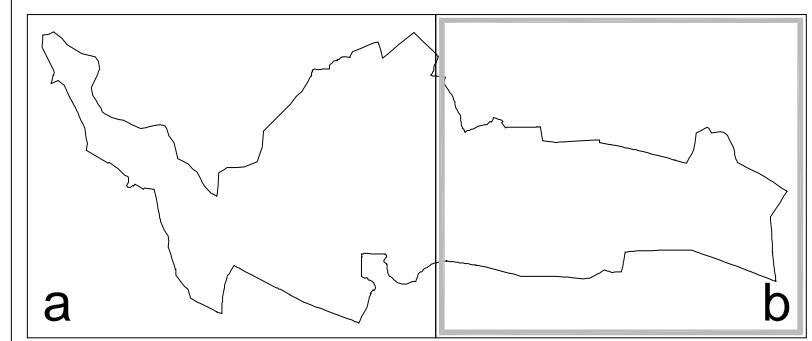


PROVINCIA AUTONOMA DI TRENTO
PIANO REGOLATORE GENERALE

variante 2017
ex art.45 LP 15/2015



R3b

<p>1ª ADOZIONE</p> <p>del Consiglio Comunale di Madruzzo</p> <p>Delibera cons. n. 53 d.d. 08/11/2017</p>	<p>ADOZIONE DEFINITIVA</p> <p>del Consiglio Comunale di Madruzzo</p> <p>Delibera cons. n. 30 d.d. 30/07/2018</p>	<p>ORDINE DEGLI ARCHITETTI DELLA PROV. DI TRENTO</p> <p>dott. arch. SERGIO DELLANNA</p> <p>ISCRIZIONE ALBO N° 463</p>
---	---	---

**ORDINE DEGLI ARCHITETTI
DELLA PROV. DI TRENTO**

dott. arch. SERGIO DELLANNA

ISCRIZIONE ALBO N° 463

ZONE A-B-C - AREE PER INSEDIAMENTI RESIDENZIALI | INFRASTRUTTURE

28 A - storici

29 B - esistenti

30 C - di espansione

31 A.1 centro storico

32 A.2 saturi

33 A.3 di ristrutturazione

34 A.4 di completamento

35 B.1 miste

36 B.2 residenziali

37 B.3 per vacanze

38 C.1 di livello provinciale

39 C.2 di livello locale

40 C.3 impianti zootecnici

41 C.4 cantine vini

42 A.1 impianti idrici

43 A.2 commerciali

44 A.3 miste

45 A.4 alberghi

46 B.1 colonie-castelli

47 B.2 penitenziarie produttiva

48 C.1 stazione carburante

49 C.2 cave

50 A.1-A.4 attività estrattive

51 A.1-A.4

52 A.1-A.4

53 A.1-A.4

54 A.1-A.4

55 A.1-A.4

56 A.1-A.4

57 A.1-A.4

58 A.1-A.4

59 A.1-A.4

60 A.1-A.4

61 A.1-A.4

62 A.1-A.4

63 A.1-A.4

64 A.1-A.4

65 A.1-A.4

66 A.1-A.4

67 A.1-A.4

68 A.1-A.4

69 A.1-A.4

70 A.1-A.4

71 A.1-A.4

72 A.1-A.4

73 A.1-A.4

74 A.1-A.4

75 A.1-A.4

76 A.1-A.4

77 A.1-A.4

78 A.1-A.4

79 A.1-A.4

80 A.1-A.4

81 A.1-A.4

82 A.1-A.4

83 A.1-A.4

84 A.1-A.4

85 A.1-A.4

86 A.1-A.4

87 A.1-A.4

88 A.1-A.4

89 A.1-A.4

90 A.1-A.4

91 A.1-A.4

92 A.1-A.4

93 A.1-A.4

94 A.1-A.4

95 A.1-A.4

96 A.1-A.4

97 A.1-A.4

98 A.1-A.4

99 A.1-A.4

100 A.1-A.4

101 A.1-A.4

102 A.1-A.4

103 A.1-A.4

104 A.1-A.4

105 A.1-A.4

106 A.1-A.4

107 A.1-A.4

108 A.1-A.4

109 A.1-A.4

110 A.1-A.4

111 A.1-A.4

112 A.1-A.4

113 A.1-A.4

114 A.1-A.4

115 A.1-A.4

116 A.1-A.4

117 A.1-A.4

118 A.1-A.4

119 A.1-A.4

120 A.1-A.4

121 A.1-A.4

122 A.1-A.4

123 A.1-A.4

124 A.1-A.4

125 A.1-A.4

126 A.1-A.4

127 A.1-A.4

128 A.1-A.4

129 A.1-A.4

130 A.1-A.4

131 A.1-A.4

132 A.1-A.4

133 A.1-A.4

134 A.1-A.4

135 A.1-A.4

136 A.1-A.4

137 A.1-A.4

138 A.1-A.4

139 A.1-A.4

140 A.1-A.4

141 A.1-A.4

142 A.1-A.4

143 A.1-A.4

144 A.1-A.4

145 A.1-A.4

146 A.1-A.4

147 A.1-A.4

148 A.1-A.4

149 A.1-A.4

150 A.1-A.4

151 A.1-A.4

152 A.1-A.4

153 A.1-A.4

154 A.1-A.4

155 A.1-A.4

156 A.1-A.4

157 A.1-A.4

158 A.1-A.4

159 A.1-A.4

160 A.1-A.4

161 A.1-A.4

162 A.1-A.4

163 A.1-A.4

164 A.1-A.4

165 A.1-A.4

166 A.1-A.4

167 A.1-A.4

168 A.1-A.4

169 A.1-A.4

170 A.1-A.4

171 A.1-A.4

172 A.1-A.4

173 A.1-A.4

174 A.1-A.4

175 A.1-A.4

176 A.1-A.4

177 A.1-A.4

178 A.1-A.4

179 A.1-A.4

180 A.1-A.4

181 A.1-A.4

182 A.1-A.4

183 A.1-A.4

184 A.1-A.4

185 A.1-A.4

186 A.1-A.4

187 A.1-A.4

188 A.1-A.4

189 A.1-A.4

190 A.1-A.4

191 A.1-A.4

192 A.1-A.4

193 A.1-A.4

194 A.1-A.4

195 A.1-A.4

196 A.1-A.4

197 A.1-A.4

198 A.1-A.4

199 A.1-A.4

200 A.1-A.4

201 A.1-A.4

202 A.1-A.4

203 A.1-A.4

204 A.1-A.4

205 A.1-A.4

206 A.1-A.4

207 A.1-A.4

208 A.1-A.4

209 A.1-A.4

210 A.1-A.4

211 A.1-A.4

212 A.1-A.4

213 A.1-A.4

214 A.1-A.4

ZONE E - AREE DEL TERRITORIO APERTO

Diagram illustrating land use types and their corresponding symbols:

- agricole**: Represented by a green square with the code **A1-A2**.
- agricole di pregio**: Represented by a green square with the code **A1-A2**.
- agricole**: Represented by a green square with the code **A1-A2**.

AREE DI RISPETTO (Respect Areas):

- strade, elettrodotti**: Represented by a horizontal dashed line.
- impianti tecnologici**: Represented by a grid of small squares.

An. 48	prati e pascoli	+	+	+	+
--------	-----------------	---	---	---	---

AREE SOGGETTE A PIANI O PROGETTI

Art. 28
Art. 33

insediamenti storici



piani attuativi

Art. 64 a fini generali
Art. 65 a fini speciali
Art. 66 di recupero

ZONE F - AREE PER ATTREZZATURE E SERVIZI PUBBLICI

Art. 34 attrezzature pubbliche
Art. 35 scolastiche
Art. 36 di lotizzazione

di interesse comune

		<div> <div>Re</div> <div>religiose</div> </div> <div> <div>Sp</div> <div>sportive</div> </div> <div> <div>Va</div> <div>verde attrezzato</div> </div> <div> <div>Pa</div> <div>parco urbano</div> </div>	 <div>laghi e corsi d'acqua</div>
<div> <div>Ast. 53</div> <div>verde pubblico</div> </div>			 <div>particelle catastali</div>
<div> <div>Ast. 54</div> <div>parcheggi pubblici</div> </div>		<div> <div>P</div> <div></div> </div>	<div> <div>-----</div> <div>limite del territorio comunale</div> </div> <div> <div>-----</div> <div>divisione aree omogenee</div> </div>

ZONE H - VERDE PRIVATO

AREE DI VARIANTE

AREE DI VARIANTE

N varianti ¹⁷³⁰