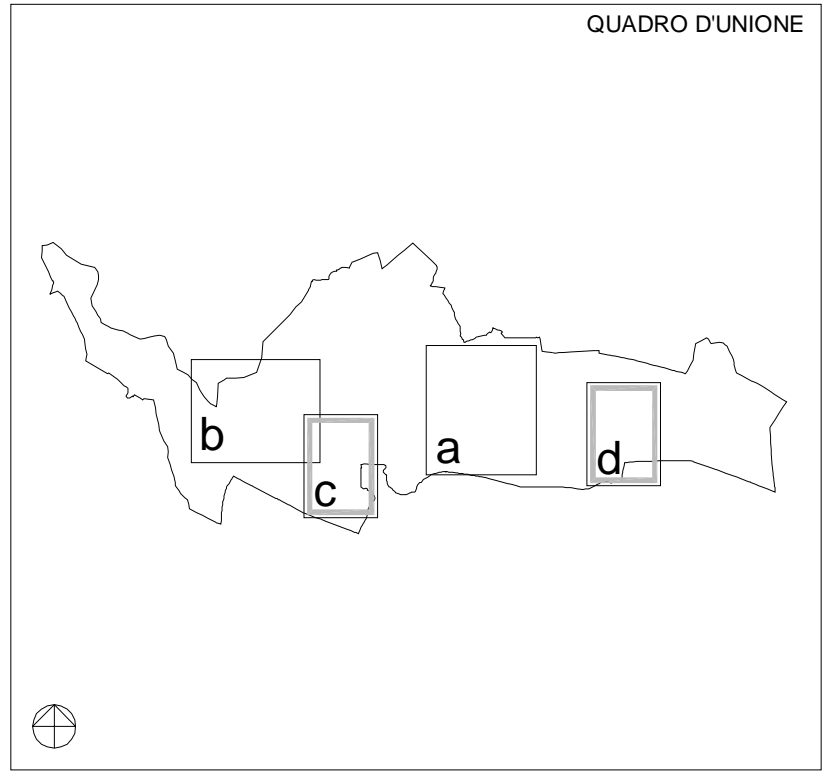


COMUNE DI MADRUZZO
- EX TERRITORIO COMUNALE DI CALAVINO -

PROVINCIA AUTONOMA DI TRENTO
PIANO REGOLATORE GENERALE

variante 2017
ex art.45 LP 15/2015



PONTE OLIVETI - LAGOLO
CENTRI ABITATI

1: 2.000

3cd

1ª ADOZIONE
del Consiglio Comunale di Madruzzo
Delibera cons. n. 53 d.d. 08/11/2017

ADOZIONE DEFINITIVA
del Consiglio Comunale di Madruzzo
Delibera cons. n. 30 d.d. 30/07/2018

ORDINE DEGLI ARCHITETTI
DELLA PROV. DI TRENTO
dott. arch. SERGIO DELLANNA
ISCRIZIONE ALBO N° 463

ZONE A-B-C - AREE PER INSEDIAMENTI RESIDENZIALI

Art. 28	A - storici	A	centro storico
Art. 29	B - esistenti	B1	satire
		B2	di ristrutturazione
		B3	a) b) c) di completamento
		B4	mixte
Art. 34	C - di espansione	C1	residenziale
		C2	per vacanze

ZONE D - AREE PER ATTIVITÀ PRODUTTIVE E TERZIARIE

Art. 36	produttive	P	di livello provinciale
		L	di livello locale
Art. 37	impianti produttivi	Zo	impianti zootecnici
		Ca	cantine vini
		I	impianti idrici
		Tc	commerciali
		Tr	mixte
		Al	alberghi
		Co	colonie-ostelli
Art. 43	area di servizio	Ps	periferia produttiva
		St	stazione carburante
Art. 44	attività estrattive	Cv	cave

ZONE E - AREE DEL TERRITORIO APERTO

Art. 46	agricole
Art. 47	agricole di pregio
Art. 48	prati e pascoli
Art. 49	boschi
Art. 50	improduttive










ZONE F - AREE PER ATTREZZATURE E SERVIZI PUBBLICI

Art. 53	verde pubblico
Art. 54	parcheggi pubblici

ZONE H - VERDE PRIVATO

Art. 57	verde privato
---------	---------------

INFRASTRUTTURE

Art. 58	viabilità e spazi pubblici		
esistenti	di progetto	da potenziare	
			1ª categoria
			2ª categoria
			3ª categoria
			4ª categoria
			interesse locale
			percorsi ciclabili e pedonali
			attraversamento pedonale
	stazione autocarri		

IMPIANTI TECNOLOGICI URBANI

Art. 59	impianti tecnologici	C	cimitero
Art. 60	impianti di telecomunicazioni	De	depuratore
		Id	impianti idrici e idroelettrici
		St	strade, trasporti
		Sm	centro raccolta materiale

AREE DI RISPETTO

Art. 61	strade, elettrodotto
Art. 62	discariche

AREE SOGGETTE A PIANI O PROGETTI

Art. 28	Insegni storici	PS	a fini generali
Art. 63	pianti attuativi	PS	a fini speciali
		PR	di recupero
Art. 64		PL	di lottizzazione

SEGNI CONVENZIONALI

	laghi e corsi d'acqua
	particelle catastali
	limite del territorio comunale
	divisione aree omogenee