

## Variante 2012



### 3c

Adozione definitiva con delib. consiliare n. 30 del 19 ottobre 2015

## INFRASTRUTTURE

Art. 56

viabilità e spazi pubblici

esistenti	di progetto	da potenziare
		1ª categoria
		2ª categoria
		3ª categoria
		4ª categoria
		interesse locale
		percorsi ciclabili e pedonali
	(N)	attraversamento pedonale
	stazione autocorriere	

IMPIANTI TECNOLOGICI URBANI

Art. 57		Art. 58	cimitero
Art. 59	impianti tecnologici	Art. 59	depuratore
Art. 60	impianti di telecomunicazioni	impianti idrici e idroelettrici	
	strade, trasporti	centro raccolta materiale	

elettrodotto

gasdotto

Art. 62


discariche

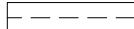
Art. 61

(Di)


AREE DI RISPETTO

**AREE DI RISPETTO**

 strade, elettrodotti

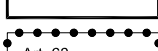
 impianti tecnologici

## AREE SOGGETTE A PIANI O PROGETTI



Art. 28

insediamenti storici



Art. 63

piani attuativi

PG	a fini generali
PS	a fini speciali
PR	di recupero
PL	di lottizzazione

Art. 64

Il diagramma illustra un territorio comunale con le seguenti caratteristiche:

- laghi e corsi d'acqua:** Rappresentati da aree blu con linee ondulate.
- particelle catastali:** Rappresentate da aree rettangolari con linee nere.
- limite del territorio comunale:** Indicato da una linea punteggiata.
- divisione aree omogenee:** Indicate da linee tratteggiate.

