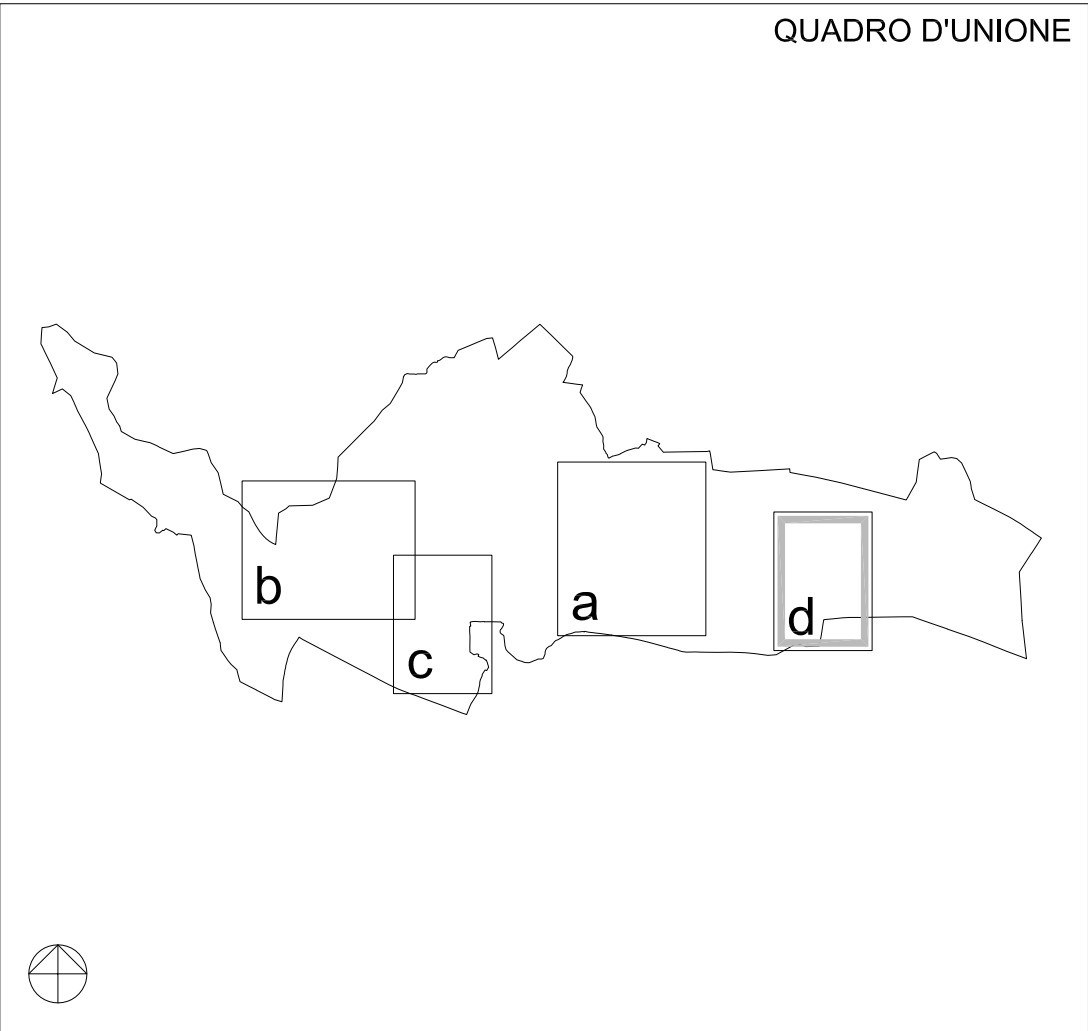


# COMUNE DI CALAVINO

## PIANO REGOLATORE GENERALE

Variente 2012



LAGOLO  
CENTRI ABITATI 1:2000

3d

Adozione definitiva con delib. consigliare n. 30 del 19 ottobre 2015

### ZONE A-B-C - AREE PER INSEDIAMENTI RESIDENZIALI

Art. 28	A - storici	A	centro storico
Art. 29	B - esistenti	B1	sature
		B2	di ristrutturazione
		B3 a b c	di completamento
		B4	miste
Art. 34	C - di espansione	C1	residenziale
		C2	per vacanze

### ZONE D - AREE PER ATTIVITÀ PRODUTTIVE E TERZIARIE

Art. 39	produttive	P	di livello provinciale
Art. 40	impianti produttivi	L	di livello locale
		Zo	impianti zootecnici
Art. 41	terziarie	Ca	cantine vini
Art. 42	strutture ricettive	It	impianti ittici
Art. 43	area di servizio	Tc	commerciali
Art. 44	attività estrattive	Tm	miste
		Al	alberghi
		Co	colonie-ostelli
		Pp	pertinenziale produttiva
		St	stazione carburante
		Cv	cave

### ZONE E - AREE DEL TERRITORIO APERTO

Art. 46	agricole
Art. 47	agricole di pregio
Art. 48	prati e pascoli
Art. 49	boschi
Art. 50	improduttive







### ZONE F - AREE PER ATTREZZATURE E SERVIZI PUBBLICI

Art. 52	attrezzature pubbliche	Sc	scolastiche
		It	di interesse comune
		Re	religiose
		Sp	sportive
Art. 53	verde pubblico	Va	verde attrezzato
Art. 54	parcheggi pubblici	Pu	parco urbano
		P	

### ZONE H - VERDE PRIVATO

Art. 57	verde privato	Vp	
---------	---------------	----	--

### INFRASTRUTTURE

Art. 56	viabilità e spazi pubblici				
esistenti		di progetto		da potenziare	
				1ª categoria	
				2ª categoria	
				3ª categoria	
				4ª categoria	
				interesse locale	
		percorsi ciclabili e pedonali			
				attraversamento pedonale	
		stazione autocorriere 			

### IMPIANTI TECNOLOGICI URBANI

Art. 58	Ci	cimitero
Art. 59	De	depuratore
Art. 60	It	impianti di telecomunicazioni
	Id	impianti idrici e idroelettrici
	St	strade, trasporti
	Cm	centro raccolta materiale
Art. 61		
Art. 62		
Art. 63		
Art. 64		

### AREE DI RISPETTO

	strade, elettrodotti
	impianti tecnologici

### AREE SOGGETTE A PIANI O PROGETTI

Art. 28	insediamenti storici	PG	a fini generali
Art. 63	plani attuativi	PS	a fini speciali
		PR	di recupero
Art. 64		PL	di lottizzazione

### SEGNI CONVENZIONALI

	laghi e corsi d'acqua
	particelle catastali
	limite del territorio comunale
	divisione aree omogenee