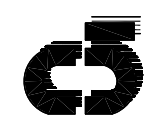




PROVINCIA AUTONOMA
DI TRENTO

PRG
DEL COMUNE DI
CALAVINO

INSEDIAMENTI STORICI

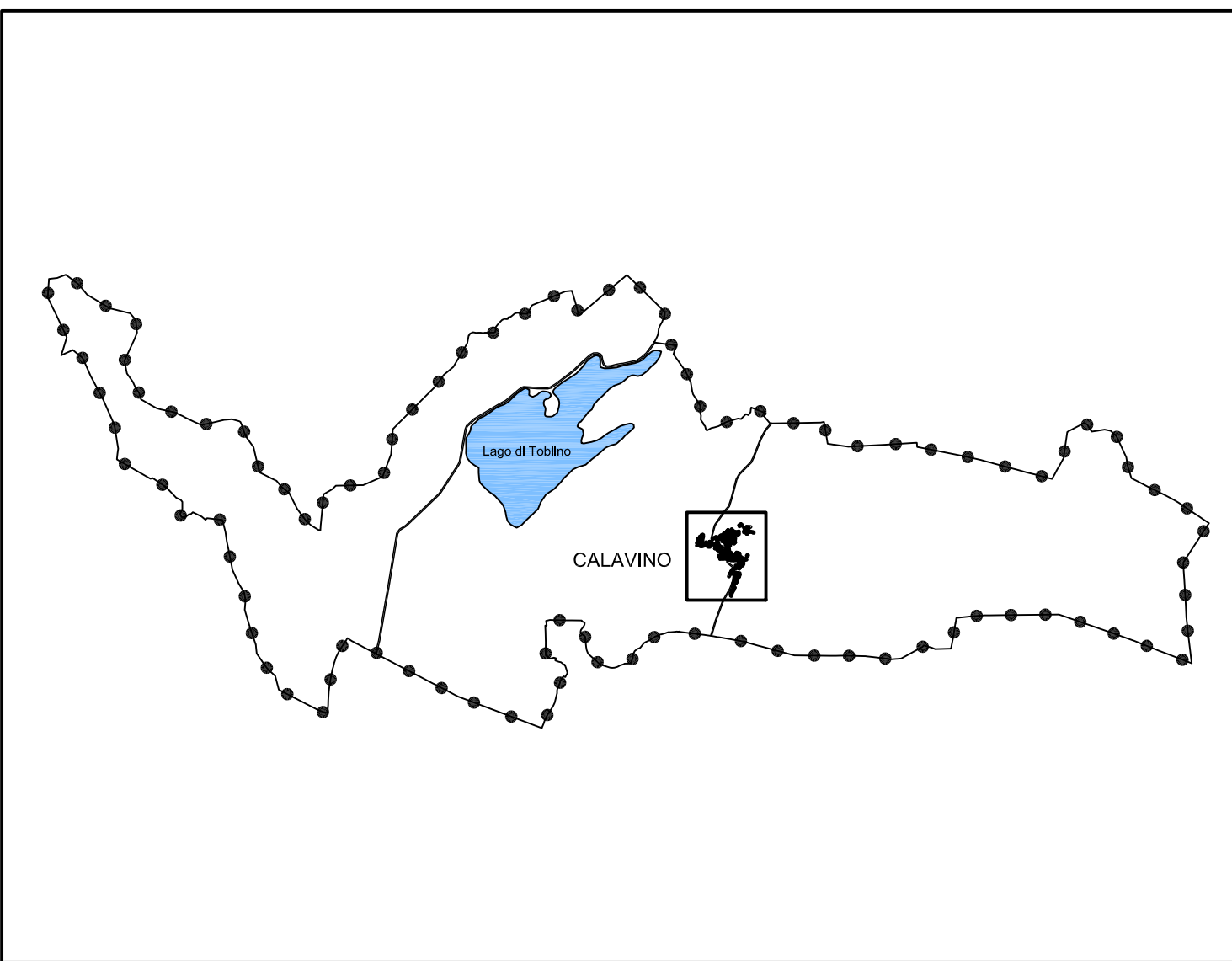


COMPRENSORIO
VALLE DELL'ADIGE

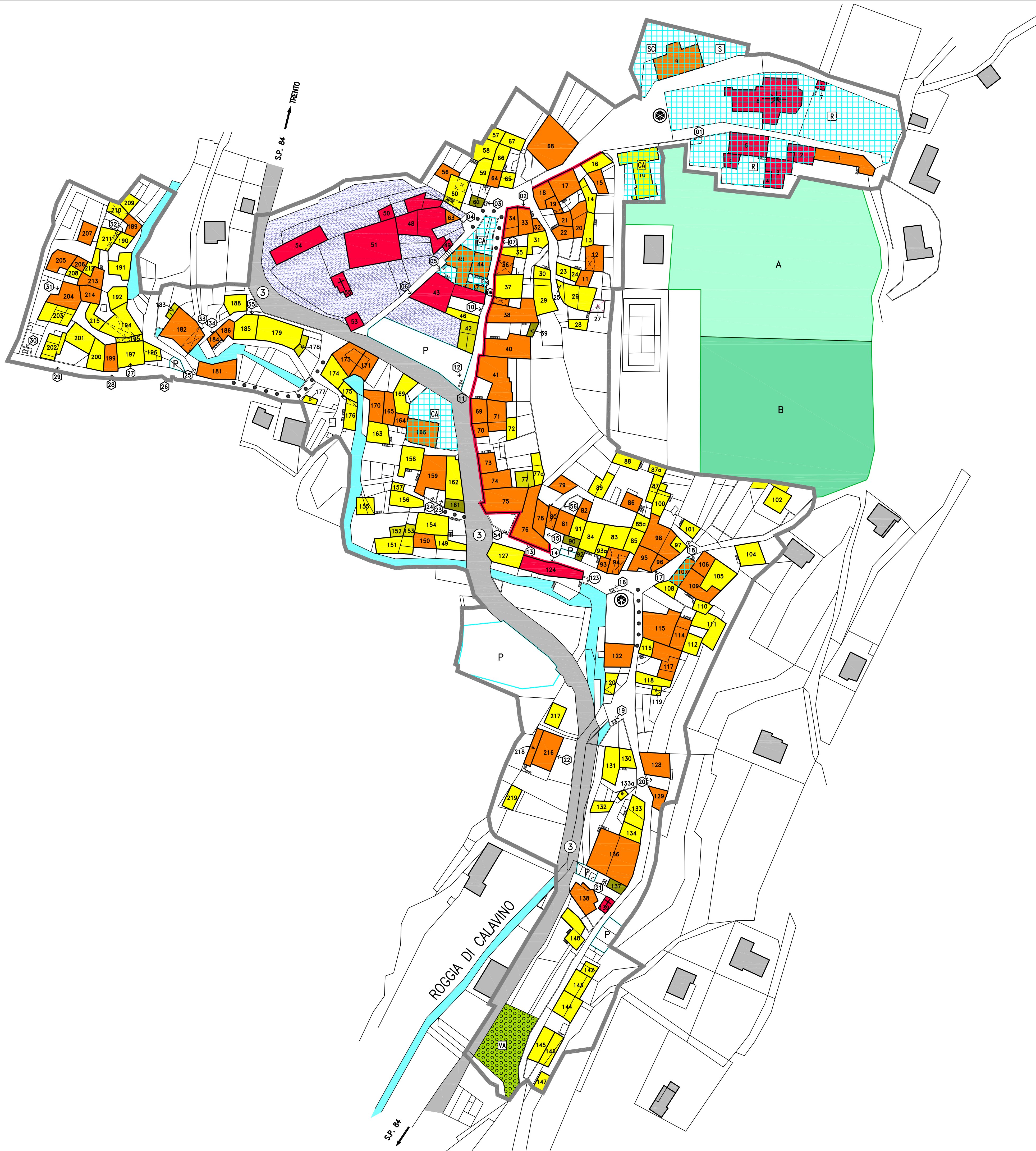
TAV.2

SCALA 1: 1000

TAVOLA DELLE DESTINAZIONI PUBBLICHE



Adozione definitiva con delib. consigliare n. 30 del 19 ottobre 2015



LEGENDA INSEDIAMENTI STORICI

NORMATIVA P.R.G. INSEDIAMENTI STORICI

NUMERO RIFERIMENTO UNITA' EDILIZIA		
68	Unità edilizia costituenti volume accessorio	art. 20
68	Ruderi di interesse storico - culturale	art. 23
68	Ruderi in genere	art. 24
68	Manufatti di interesse storico - culturale	art. 25
68	Fronti di pregio e da riqualificare	art. 26

DEFINIZIONI DEGLI INTERVENTI

R1	Restaurato	art. 14
R2	Risanamento conservativo	art. 15
R3	Ristrutturazione edilizia	art. 16
R4	Demolizione con ricostruzione	art. 17
R5	Demolizione senza ricostruzione	art. 18
G	Area soggetta a piano attuativo a fini generali	art. 29
S	Area soggetta a piano attuativo a fini speciali	art. 30
R	Area soggetta a piano di recupero edilizio	art. 31
C	Comparti edificatori	art. 32
		art. 33

AREE DI PERTINENZA

	Cortili e piazze	
	Pavimentazioni tradizionali	
	Orti e giardini	
	Bosco	
	Cultura agricola (frutteto, vigneto, arativo, ecc.)	

SERVIZI ED INTERVENTI PUNTUALI

CA	Edifici ed aree per attrezzature e servizi pubblici	art. 37
CA	Civil-amministrativi esistenti	
CA PR	Civil-amministrativi di progetto	
SC	Scolastiche e culturali esistenti	
SC PR	Scolastiche e culturali di progetto	
R	Religiose esistenti	
R PR	Religiose di progetto	
S	Sportive esistenti	
S PR	Sportive di progetto	
P	Parcheggio	art. 39
	Nuova piazza da creare	
VA	Verde Attrezzato	
	Cimiteri	

AREE DI TUTELA E FASCIE DI RISPETTO

A/B	Area di rispetto storico, ambientale e paesaggistico	art. 36
	Area di interesse archeologico con grado di tutela	
	Grado di tutela 03 con indicazione del sito e n. di schedatura	
	Area storico - artistica	art. 34
	Area di rispetto delle acque	
	Fascia di rispetto cimiteriale	

INFRASTRUTTURE VIARIE E DI TRASPORTO

	Fascia di rispetto stradale	art. 35
	Categoria stradale	art. 35
	Viabilità esistente	art. 35
	Viabilità da potenziare	art. 35
	Viabilità di progetto	art. 35
	Svincoli e raccordi stradali di progetto	art. 35
	Viabilità locale esistente (altre strade)	art. 35
	Aree per miglioramenti viari	art. 35
	Viabilità locale di progetto	art. 35
	Piste ciclabili e percorsi pedonali esistenti	art. 35
	Piste ciclabili e percorsi pedonali di progetto	art. 35
	Ponte e viadotto	art. 35
	Elettrodotto	art. 35
	Gasdotto	art. 35

SEGNI CONVENZIONALI

	Perimetro del centro storico			Edifici di culto
	Unità edilizia			Frazionamento catastale
	Portici e sottopassi			Muri di recinzione
	Corri d'acqua e rogge			Accessi
	Fontane e lavatoi			Gradinate
				Scale esterne