

Provincia Autonoma di Trento

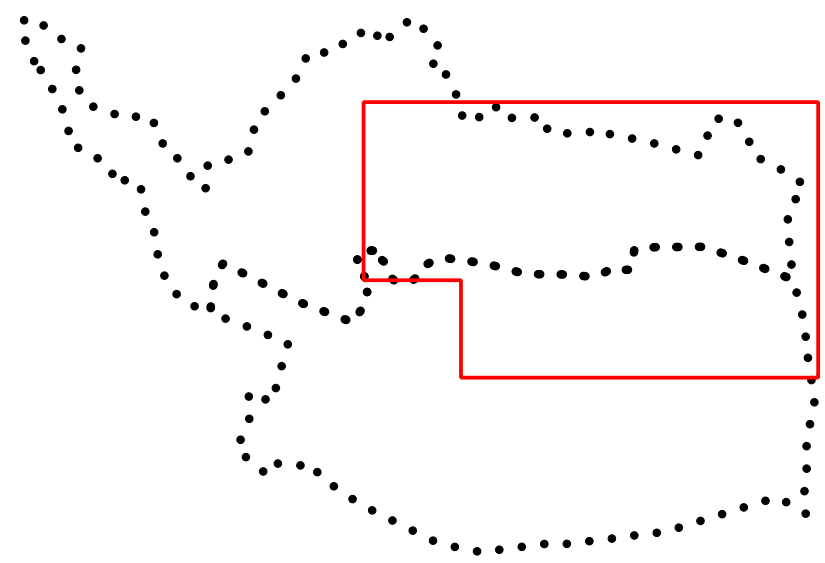
**COMUNE MADRUZZO**

**PIANO REGOLATORE GENERALE**

RIDISEGNO 2017

Art. 44-Legge provinciale 4 agosto 2015 n°15

**SISTEMA AMBIENTALE**



N

ADOZIONE DEFINITIVA CONSIGLIO COMUNALE

Delibera C.C. n° \_\_\_\_ di data \_\_\_\_

APPROVAZIONE PAT

Delibera G.P. n° \_\_\_\_ di data \_\_\_\_

PUBBLICAZIONE B.U.R. Bollettino Ufficiale della Regione T.A.A. di data \_\_\_\_

Progetto redatto da:  
BALDESSARI INGEGNERI S.r.l.  
Dot. Ing. Giuliano Baldessari  
Strada del Dos Grum n°18 - Trento

Tavola di Piano


**1.2**


scala 1:5000


**LEGENDA PRG MADRUZZO SISTEMA AMBIENTALE**


**PRG MADRUZZO**


**ELEMENTI NATURALI**

 Lago Z101\_P


 Corsi acqua poligonali Z102\_P


 Corsi Acqua Lineari Z104\_L


 Area Protezione Laghi Z310\_P C art. 11 - L art. 12


 Area Protezione Fluviale Z312\_P C art. 12 - L art. 13


**AREE DI PROTEZIONE CULTURALE ARCHEOLOGICO E NATURALISTICO**


 Vincolo Diretto Z301\_P C art. 9 - L art. 7


 Vincolo indiretto manufatti e siti Z302\_P C art. 9 - L art. 7


 Area Rispetto Centro Storico Z305\_P C art. 13 - L art. 9


 Sito archeologico puntuale Z311\_P C art. 10 - L art. 8


 Bene Ambientale Z314\_P


 Riserva Naturale Provinciale Z316\_P

 Vincolo Diretto Manufatto e Sito Z318\_N


 Pozzi e sorgenti non ricompresi nella carta delle risorse idriche Z319\_N


 Vincolo puntuale manufatto e sito Z320\_N


 Elementi geologici e geomorfologici Z321\_N C art. 8


 Zona speciale di conservazione Z328\_P


**FASCE DI RISPETTO**

 Fascia di rispetto cimiteriale G101\_P C art. 58 - L art. 57


 Fascia di rispetto stradale ferroviaria G103\_P C art. 56 - L art. 61


 Fascia Rispetto Elettrodotto G104\_P C art. 61 - L art. 63

 Fascia Rispetto Depuratore G109\_P C art. 59 - L art. 58


 Fascia Rispetto Depuratore G110\_P C art. 59 - L art. 58

**VARIANTI**


 Specifico Riferimento Normativo Z602\_P

 Siti Inquinati Bonificati SIB Z604\_P


**ELEMENTI CONVENZIONALI FISICI**

 Confine Comunale Z403\_P


**AREE PER ATTIVITA' ESTRATTIVE**


 Estrattiva Aperto L108\_P C art. 44 - L art. 44


**AREA DI TUTELA**

 Area di tutela ambientale Z201\_P C art. 7 - L art. 11

**AREE PER IMPIANTI SMALTIMENTO RIFIUTI**

 Discarica Inerti L101\_P C art. 62

 Centro Raccolta Materiali L104\_P C art. 57 - L art. 56

 Recupero Rifiuti L107\_P L art. 59

**C= CALAVINO L=LASINO**